



REPUBLIKA HRVATSKA
ŠIBENSKO-KNINSKA ŽUPANIJA



GRAD ŠIBENIK
Gradonačelnik

KLASA: 934-01/17-01/13
URBROJ: 2182/01-07/1-17-4
Šibenik, 21. rujna 2017.

Na temelju članka 48. stavak 1. Zakona o lokalnoj i područnoj (regionalnoj) samoupravi („Narodne novine“, broj 19/13 – pročišćeni tekst) i članka 46. Statuta Grada Šibenika („Službeni glasnik Grada Šibenika“, broj 8/10, 5/12 i 2/13), Gradonačelnik Grada Šibenika donosi

ZAKLJUČAK

o utvrđivanju Prijedloga Odluke o dodjeli koncesije za posebnu upotrebu pomorskog dobra u svrhu izgradnje sustava vodoopskrbe, odvodnje i pročišćavanja otpadnih voda aglomeracije Šibenik u K.O. Jadrtovac

Utvrđuje se Prijedlog Odluke o dodjeli koncesije za posebnu upotrebu pomorskog dobra u svrhu izgradnje sustava vodoopskrbe, odvodnje i pročišćavanja otpadnih voda aglomeracije Šibenik u K.O. Jadrtovac, te se upućuje predsjedniku Gradskog vijeća Grada Šibenika, radi razmatranja na Gradskom vijeću.



Dostaviti:

1. Predsjedniku Gradskog vijeća
2. Gradonačelnik - ovdje
3. Dokumentacija - ovdje
4. Arhiv (spis) - ovdje



REPUBLIKA HRVATSKA
ŠIBENSKO-KNINSKA ŽUPANIJA



GRAD ŠIBENIK

Gradsko vijeće

KLASA: 934-01/17-01/13

URBROJ:2182/01-07/1-17-

Šibenik, rujna 2017. godine

Na temelju članka 19.stavak.2. Zakona o pomorskom dobru i morskim lukama (Narodne novine br.158/03,100/04,141/06 ,38/09,123/11 i 56/16), članka 24.stavak 1. i članka 28. stavak 3. Uredbe o postupku davanja koncesije na pomorskom dobru (Narodne novine broj 23/04,101/04, 39/06, 63/08,125/10, 102/11, 83/12 i 10/17) i članka 32. Statuta Grada Šibenika (Službeni glasnik Grada Šibenika 8/10, 5/12 i 2/13), Gradsko vijeće Grada Šibenika, na sjednici održanoj , donosi

ODLUKU

O DODJELI KONCESIJE ZA POSEBNU UPOTREBU POMORSKOG DOBRA U SVRHU IZGRADNJE SUSTAVA VODOOPSKRBE, ODVODNJE I PROČIŠĆAVANJA OTPADNIH VODA AGLOMERACIJE ŠIBENIK U K.O. JADRTOVAC

1. Gradsko vijeće Grada Šibenika (u daljnjem tekstu: davatelj koncesije), na temelju zahtjeva trgovačkog društva Vodovod i odvodnja d.o.o. (u daljnjem tekstu: ovlaštenik koncesije), dodjeljuje koncesiju za posebnu upotrebu pomorskog dobra za gradnju građevina sukladno lokacijskoj dozvoli Sustav odvodnje otpadnih voda i sustav javne vodoopskrbe naselja Jadrtovac (Klasa:UPI-350-05/14-01/37, Urbroj: 2182-08-01-15-06 od 29. lipnja 2015.) u katastarskoj općini Jadrtovac kako slijedi:

KONCESIJA MORSKOG POJASA K.O. JADRTOVAC

Broj točke	E koordinata HTRS96 (m)	N koordinata HTRS96 (m)
KORDINATE P1		
1	455309,38	4836963,84
2	455304,01	4836964,52
3	455330,53	4837038,79
4	455334,96	4837035,81

red broj	oznaka	kat općina	Površina koja se daje u koncesiju (m ²)
1	P1	Jadrtovac	401

sve ucrtano i označeno na priložima geodetskom elaboratu služnosti, u mjerilu 1:1000, koji elaborat je izrađen od strane ovlaštenog inženjera geodezije Ivice Hobar, iz tvrtke Geodetska mjerenja d.o.o., iz kolovoza 2017. i sastavni su dio ove Odluke, sve u svrhu izgradnje sustava odvodnje otpadnih voda i sustava javne vodoopskrbe naselja Jadrtovac.

2. Ovlaštenik koncesije dužan je koristiti pomorsko dobro sukladno odredbama Zakona o pomorskom dobru i morskim lukama, te drugim zakonskim i podzakonskim aktima koji se tiču zaštite okoliša te prostornog uređenja i gradnje.
3. Davatelj koncesije daje na korištenje pomorsko dobro navedeno u točki 1. ove Odluke na rok od 20 (dvadeset) godina računajući od dana sklapanja Ugovora o koncesiji na pomorskom dobru.
4. Ovlaštenik koncesije dužan je u roku od dvije godine dostaviti Akt o pravu građenja za građevinu za čiju se izgradnju daje koncesija.
5. Ovlašćuje se Gradonačelnik Grada Šibenika da sklopi ugovor o koncesiji na pomorskom dobru kada se ispune uvjeti iz ove Odluke.
6. Ova Odluka stupa na snagu prvog dana od dana objave u „Službenom glasniku Grada Šibenika“.

PREDSJEDNIK GRADSKOG VIJEĆA
GRADA ŠIBENIKA
dr.sci. Dragan Zlatović

OBRAZLOŽENJE

Dana 01. rujna 2017. godine trgovačko društvo Vodovod i odvodnja d.o.o. podnijelo je pisani zahtjev za dodjelu koncesije za posebnu upotrebu pomorskog dobra na morskome pojasu u K.O. Jadrtovac u površini kako je navedeno u dispozitivu ove Odluke.

Zahtjevu je priložen:

- Očitovanje nadležnog tijela za prostorno uređenje o usklađenosti s prostornim planovima dano je lokacijskom dozvolom Sustav odvodnje otpadnih voda i sustav javne vodoopskrbe naselja Jadrtovac (Klasa:UPI-350-05/14-01/37, Urbroj: 2182-08-01-15-06 od 29. lipnja 2015.).

- Registracija tvrtke: Vodovod i odvodnja d.o.o. s odlukom nadzornog odbora.

Sukladno čl.19.st.1.t.2. Zakona o pomorskom dobru i morskim lukama posebnom upotrebom pomorskog dobra smatra se gradnja na pomorskom dobru građevina i drugih objekata infrastrukture (ceste, pruge, vodovodna, kanalizacijska, energetska, telefonska mreža i sl.) građevine i drugi objekti za potrebe obrane, unutarnjih poslova, regulaciju rijeka i drugih sličnih infrastrukturnih objekata.

Sukladno čl.19.st.2.t.2. Zakona o pomorskom dobru i morskim lukama odluku o koncesiji za posebnu upotrebu u smislu stavka 1. ovog članka za objekte lokalnog značaja odluku donosi općinsko ili gradsko vijeće. Budući da akt za građenje predmetnih građevina izdaje nadležni upravni odjel grada Šibenika iste se smatraju građevinama od lokalnog značaja.

Sukladno članku 25. Uredbe o postupku davanja koncesije na pomorskom dobru, koncesija na pomorskom dobru daje se na temelju pisanog zahtjeva.

UPUTA O PRAVNOM LIJEKU

Protiv ove odluke može se izjaviti žalba u roku od 15 (petnaest) dana primitka ove Odluke. Žalba se izjavljuje Ministarstvu pomorstva, prometa i infrastrukture putem davatelja koncesije, u pisanom obliku izravno ili preporučeno poštom.

Žalitelj je dužan istodobno jedan primjerak žalbe na isti način podnijeti Ministarstvu pomorstva, prometa i infrastrukture, Prisavlje 14, 10 000 Zagreb.
omorstva, prometa i infrastrukture, Prisavlje 14, 10 000 Zagreb.



REPUBLIKA HRVATSKA
ŠIBENSKO-KNINSKA ŽUPANIJA



GRAD ŠIBENIK
Upravni odjel za provedbu dokumenata
prostornog uređenja i gradnju

KLASA: UP/I-350-05/14-01/37
URBROJ: 2182/01-08-15-06
Šibenik, 29. lipnja 2015.

OVO RJEŠENJE POSTALO JE
PRAVOMOĆNO DANA 21. 07. 2015.
GOD.

REFERENT

M. M. M.



Grad Šibenik, Upravni odjel za provedbu dokumenata prostornog uređenja i gradnju, temeljem članka 125. stavak 5. Zakona o prostornom uređenju ("Narodne novine", broj 153/2013), rješavajući po zahtjevu **VODOVOD I ODVODNJA D.O.O. ŠIBENIK, KRALJA ZVONIMIRA 50, OIB 26251326399**, izdaje

LOKACIJSKU DOZVOLU

za zahvat u prostoru: SUSTAV ODVODNJE OTPADNIH VODA I SUSTAV JAVNE VODOOPSKRBE NASELJA JADRTOVAC u naselju Jadrtovac na prostoru Grada Šibenika, na kat.čest. 3296/6 k.o. Krapanj i *11/7, 17/3, 17/11, 17/18, 17/22, 17/35, *18, 29/15, 29/18, 29/20, 30/2, *32/1, 32/2, 32/7, 38/1, 43/1, 70/1, 127/2, 133/10, 133/14, *145, 152/6, 222/3, 267/2, 267/4, 274/2, 274/8, 333/3, 402/2, 469/2, 2277, 2294, 2295, 2535/1, 2536, 2537/2, 2554, 2558 k.o. Jadrtovac, kojom se određuje:

1. NAMJENA GRAĐEVINE

- kanali odvodnje otpadnih voda naselja Jadrtovac,
- crpna stanica za otpadne vode „Jadrtovac“,
- vodoopskrbna mreža na području naselja Jadrtovac

2. OBLIKOVANJE I OSNOVNI TEHNIČKI PODACI O GRAĐEVINI

Ovom lokacijskom dozvolom se predviđa izgradnja sustava odvodnje otpadnih voda, te rekonstrukcija/dogradnja vodoopskrbne mreže na području naselja Jadrtovac.

- Kanali odvodnje otpadnih voda naselja Jadrtovac (mapa 1/4):

Građevina obuhvaća kanalsku mrežu odvodnje otpadnih voda i sve objekte na mreži (gravitacijski i tlačni cjevovodi, revizijska okna, crpnu stanicu) sa spojem na prethodno projektiranu mrežu odvodnje otpadnih voda. Ukupna duljina projektiranih kanala odvodnje otpadnih voda iznosi 5,58 km u što je uključen tlačni cjevovod duljine 1,6 km. Dimenzije

gravitacijskih cjevovoda su DN 250 i DN 300 mm, a tlačnog cjevovoda DN 125 mm. Promjer priključnih kanala je min. DN 160 mm. Građevina je podzemna, pristup kanalima osigurati će se putem revizionih okana, čiji će lijevano-željezni poklopci biti u razini terena, odnosno, u razini završnog sloja asfalta na prometnicama.

- Crpna stanica za otpadne vode „Jadrtovac“ (mapa 2/4):

Predviđena je jedna podzemna crpna stanica s dvije potopljene crpke (1 radna+1 rezervna) svaka snage 8,0 kW. Crpna stanica smještena je sjeveroistočno od sportskih terena (boćalište i nogometno igralište) u pojasu između obale Morinjskog zaljeva i lokalne ceste, na kat.čest. 402/2 k.o. Jadrtovac.

Crpna stanica je podzemna građevina koja se sastoji od okna crpnog bazena i zasunskog okna. Opremljena je poklopcima od nehrđajućeg čelika ili lijevano- željeznim poklopcima koji se nalaze u razini okolnog terena, te sa predviđenim spojevima na dovodni gravitacijski i transportni (tlačni) cjevovod.

Tijelo crpne stanice (crpnog bazena i zasunskog okna) predviđa se izvesti od poliesterske cijevi promjera DN1800mm.

Unutar poliesterske cijevi (crpnog bazena), koja služi kao kućište crpne stanice ugrađuju se dvije uronjene centrifugalne kanalizacijske crpke (1 radna + 1 rezervna) za otpadnu vodu tkz. "mokra" ugradnja". Smještaj crpne stanice prikazan je u grafičkim priložima 1 i 2.

Radi kvalitetne ventilacije crpne stanice i zaštite okoliša od neugodnih mirisa, predviđena je ugradnja filtra s aktivnim ugljenom, nakon kojeg se pročišćeni neugodni miris kroz ventilacijsku cijev ispušta u atmosferu. Predviđena visina ventilacijske cijevi je cca 4,0 m. Točan položaj ventilacijske cijevi, kao i sam izgled iste riješit će se glavnim projektom.

- Vodoopskrbna mreža na području naselja Jadrtovac (mapa 3/4):

Građevina obuhvaća dovodni cjevovod, vodoopskrbnu mrežu i sve objekte na mreži (cjevovodi, zasunska okna) sa spojem na postojeći magistralni cjevovod "Pisak - Ražine - Brodarica - Žaborić", DN 300mm. Ukupna duljina projektirane vodoopskrbne mreže je 4,65 km, a obuhvaća dovodni cjevovod duljine 1,85 km i mrežu ukupne duljine 2,8 km. Dimenzije predmetnih cjevovoda mogu se razmatrati s veličinama u rasponu od DN 100 - 200 mm.

3. SMJEŠTAJ GRAĐEVINA UNUTAR OBUHVATA ZAHVATA U PROSTORU

Unutar obuhvata zahvata potrebno je smjestiti cjelokupni zahvat i zemljište za njegovo funkcioniranje te organizaciju gradilišta.

Obuhvat zahvata prikazan je na digitalnom ortofotoplanu (1:5000), geodetskoj podlozi (1:1000) i katastarskoj podlozi (1:1000), a sve navedeno je dio idejnog projekta i geodetskih podloga za građevine i zahvate u prostoru, a koji su sastavni dio ove lokacijske dozvole.

4. UVJETI ZA UREĐENJE GRAĐEVNE ČESTICE

Nakon izvedbe radova, teren će se dovesti u prvobitno stanje. Namjena terena iznad cjevovoda može biti travnjak, prometnica ili druga manipulativna površina.

5. MJERE ZAŠTITE OKOLIŠA

Kod izrade glavnog projekta potrebno je primijeniti sve mjere zaštite okoliša propisane Zakonom o zaštiti okoliša („Narodne novine“, broj 110/07), te svih propisa i zakona iz tog područja.

6. IZVOD IZ DOKUMENTA PROSTORNOG UREĐENJA

Zahvat u prostoru se nalazi u obuhvatu sljedećih planova:

- PPŽ šibensko-kninske - V. ID (ciljane) "Službeni vjesnik Šibensko-kninske županije" broj 11/02., 10/05.-uskl., 3/06., 5/08., 6/12., 9/12.-pročišć. tekst, 4/13., 8/13.-ispr. i 2/14.
- PPUG Šibenik - III. ID "Službeni vjesnik Šibensko-kninske županije", broj 3/03., 9/03.-ispravak i 11/07., "Službeni glasnik Grada Šibenika", broj 5/12. i 9/13.

7. POSEBNI UVJETI GRAĐENJA

1. HRVATSKE VODE – vodopravni uvjeti; KLASA: UP/I-325-01/14-07/6822, URBROJ: 374-24-3-15-3/LMV; Split, 22.01.2015.
2. LUČKA KAPETANIJA ŠIBENIK – posebni uvjeti građenja; KLASA: UP/I-350-05/14-01/59, URBROJ: 530-04-4-5-2-14-2; Šibenik, 22.prosinca 2014.
3. HOPS – posebni uvjeti građenja; broj: 32-27/15.JM.; Zagreb, 07.01.2015.
4. MINISTARSTVO POLJOPRIVREDE – posebni uvjeti građenja; KLASA: 350-05/14-01/664, URBROJ: 525-07/0377-14-2; Zagreb, 9.prosinca 2014.
5. HRVATSKE ŠUME d.o.o. Zagreb – posebni uvjeti građenja; Ur.broj: DIR-07/MI-15-120/02; Zagreb, 14.siječnja 2015.
6. POLICIJSKA UPRAVA ŠIBENSKO - KNINSKA – posebni uvjeti građenja; Broj: 511-13-06-113-145/2-2014.NJ.D.; Šibenik, 23.12.2014.
7. GRAD ŠIBENIK, Upravni odjel za komunalne djelatnosti – posebni uvjeti građenja; KLASA: 363-02/14-01/762, URBROJ: 2182/01-03/14-2; Šibenik, 09.prosinca 2014.
8. UPRAVA ZA SANITARNU INSPEKCIJU I JAVNO ZDRAVSTVO – sanitarno tehnički i higijenski uvjeti; KLASA: 540-02/14-03/1578, URBROJ: 534-07-2-1-5-7/2-14-2; Šibenik, 12.12.2014.
9. LUČKA UPRAVA ŠIBENSKO – KNINSKE ŽUPANIJE – posebni uvjeti građenja; Broj: LUŠKŽ-2616-12/2014; Šibenik, 5.prosinca 2014.
10. HAKOM – posebni uvjeti građenja; KLASA: 361-03/14-01/6937, URBROJ: 376-10/MK-14-2(HP); Zagreb, 8.prosinca.2014.
11. VIPnet d.o.o. Zagreb – izjava o postojanju infrastrukture; Zagreb, 15.12.2014.
12. OT – Optima Telekom d.d. Podružnica Split – izjava o postojanju infrastrukture; Broj: 1-893/1-2014; Split, 15.prosinca 2014.
13. Metronet telekomunicacije d.d. Zagreb – izjava o postojanju infrastrukture; Zagreb, 17.12.2014.
14. HRVATSKI TELEKOM d.d. – izjava o postojanju infrastrukture; oznaka: T45-3984341/14, JOP 25376944; Zagreb, 11.12.2014.
15. ELEKTRA ŠIBENIK – posebni uvjeti građenja; Broj: 401500102/446/15SE; Šibenik, 19.01.2015.
16. KONZERVATORSKI ODJEL U ŠIBENIKU- Posebni uvjeti za izgradnju sustava odvodnje otpadnih voda i sustava javne vodoopskrbe naselja Jadrtovac; Klasa: 612-08/14-23/7079, Urbroj: 532-04-02-14/6-15-2; Šibenik, 19.siječnja 2015.
17. MINISTARSTVO ZAŠTITE OKOLIŠA I PROSTORNOG UREĐENJA – Rješenje o prihvaćanju studije utjecaja na okoliš sustava odvodnje Grada Šibenika, Klasa: UP/I-351-02/00-06/63, Ur.broj: 531-05/01-JM-01-3 od 19.ožujka 2001.

8. SASTAVNI DIO LOKACIJSKE DOZVOLE

- Idejni projekt „SUSTAV ODVODNJE OTPADNIH VODA I SUSTAV JAVNE VODOOPSKRBE NASELJA JADRTOVAC”, mapa 1/4 – Kanali odvodnje otpadnih voda naselja Jadrtovac, oznaka projekta 495-J/IP, od ožujka 2015.godine izrađenom od VODOPRIVREDNO-PROJEKTNIBIRO d.d. Zagreb, glavni projektant mr.sc. Petar

Marijan, dipl.ing.građ., broj ovlaštenja G 999 i projektant Domagoj Bubrig, dipl.ing.građ., broj ovlaštenja G 2948,

- Idejni projekt „SUSTAV ODVODNJE OTPADNIH VODA I SUSTAV JAVNE VODOOPSKRBE NASELJA JADRTOVAC”, mapa 2/4 – Građevinski projekt crpne stanice za otpadne vode “Jadrtovac”, broj projekta 14-083, od ožujka 2015.godine izrađenom od PROJEKTNI BIRO NAGLIĆ d.o.o. Zagreb, glavni projektant mr.sc. Petar Marijan, dipl.ing.građ., broj ovlaštenja G 999 i projektant Marica Naglič, dipl.ing.građ., broj ovlaštenja G 513,
- Idejni projekt „SUSTAV ODVODNJE OTPADNIH VODA I SUSTAV JAVNE VODOOPSKRBE NASELJA JADRTOVAC”, mapa 3/4 – Vodoopskrbna mreža na području naselja Jadrtovac, broj projekta 2740/1, od ožujka 2015.godine izrađenom od DIPPOLD & GEROLD – HIDROPROJEKT 91 d.o.o. Zagreb, glavni projektant mr.sc. Petar Marijan, dipl.ing.građ., broj ovlaštenja G 999 i projektant Davor Štrbenac, dipl.ing.građ., broj ovlaštenja G 1487,
- Geodetska podloga za građevine i zahvate u prostoru „SUSTAV ODVODNJE OTPADNIH VODA I SUSTAV JAVNE VODOOPSKRBE NASELJA JADRTOVAC”, oznaka projekta 27-2/14, mapa 4/4, od ožujka 2015.godine izrađenom od TOPOING d.o.o. KASTAV, ovlašteni geodet Ivan Puškarić, dipl.ing.geod., broj ovlaštenja Geo 100,
- Posebni uvjeti građenja iz točke 11. ove dozvole.

Ova lokacijska dozvola važi dvije godine od dana njene pravomoćnosti. U tom roku potrebno je podnijeti zahtjev za izdavanje građevinske dozvole.

Na temelju ove lokacijske dozvole ne može se započeti sa građenjem već je potrebno podnijeti građevinsku dozvolu prema odredbama Zakona o gradnji.

OBRAZLOŽENJE

VODOVOD I ODVODNJA D.O.O. ŠIBENIK, KRALJA ZVONIMIRA 50, OIB 26251326399, podnio je dana 09.prosinca 2014. godine zahtjev za izdavanje lokacijske dozvole za zahvat u prostoru: SUSTAV ODVODNJE OTPADNIH VODA I SUSTAV JAVNE VODOOPSKRBE NASELJA JADRTOVAC u naselju Jadrtovac na prostoru Grada Šibenika, na katastr. 3296/6 k.o. Krapanj i *11/7, 17/3, 17/11, 17/18, 17/22, 17/35, *18, 29/15, 29/18, 29/20, 30/2, *32/1, 32/2, 32/7, 38/1, 43/1, 70/1, 127/2, 133/10, 133/14, *145, 152/6, 222/3, 267/2, 267/4, 274/2, 274/8, 333/3, 402/2, 469/2, 2277, 2294, 2295, 2535/1, 2536, 2537/2, 2554, 2558 k.o. Jadrtovac.

Zahtjev je osnovan.

Uz zahtjev je priloženo:

1. Idejni projekt „SUSTAV ODVODNJE OTPADNIH VODA I SUSTAV JAVNE VODOOPSKRBE NASELJA JADRTOVAC”, mapa 1/4 – Kanali odvodnje otpadnih voda naselja Jadrtovac, oznaka projekta 495-J/IP, od ožujka 2015.godine izrađenom od VODOPRIVREDNO-PROJEKTNIBIRO d.d. Zagreb, glavni projektant mr.sc. Petar Marijan, dipl.ing.građ., broj ovlaštenja G 999 i projektant Domagoj Bubrig, dipl.ing.građ., broj ovlaštenja G 2948,
2. Idejni projekt „SUSTAV ODVODNJE OTPADNIH VODA I SUSTAV JAVNE VODOOPSKRBE NASELJA JADRTOVAC”, mapa 2/4 – Građevinski projekt crpne stanice za otpadne vode “Jadrtovac”, broj projekta 14-083, od ožujka 2015.godine

- izrađenom od PROJEKTI BIRO NAGLIĆ d.o.o. Zagreb, glavni projektant mr.sc. Petar Marijan, dipl.ing.grad., broj ovlaštenja G 999 i projektant Marica Naglič, dipl.ing.grad., broj ovlaštenja G 513,
3. Idejni projekt „SUSTAV ODVODNJE OTPADNIH VODA I SUSTAV JAVNE VODOOPSKRBE NASELJA JADRTOVAC”, mapa 3/4 – Vodoopskrbna mreža na području naselja Jadrtovac, broj projekta 2740/1, od ožujka 2015.godine izrađenom od DIPPOLD & GEROLD – HIDROPROJEKT 91 d.o.o. Zagreb, glavni projektant mr.sc. Petar Marijan, dipl.ing.grad., broj ovlaštenja G 999 i projektant Davor Štrbenac, dipl.ing.grad., broj ovlaštenja G 1487,
 4. Geodetska podloga za građevine i zahvate u prostoru „SUSTAV ODVODNJE OTPADNIH VODA I SUSTAV JAVNE VODOOPSKRBE NASELJA JADRTOVAC”, oznaka projekta 27-2/14, mapa 4/4, od ožujka 2015.godine izrađenom od TOPOING d.o.o. KASTAV, ovlaštenu geodet Ivan Puškarić, dipl.ing.geod., broj ovlaštenja Geo 100,
 5. Posebni uvjeti građenja iz točke 11. ove dozvole,
 6. Izjava glavnog projektanta o usklađenosti idejnog projekta s dokumentom prostornog uređenja, od ožujka 2015., glavni projektant Petar Marijan, dipl.ing.grad., broj ovlaštenja G 999.

Pravni interes temelji se na članku 22. Zakona o vodama ("Narodne novine", broj 153/09, 150/11, 56/13 i 14/14).

Uvidom u idejni projekt, koji je sastavni dio ove lokacijske dozvole, izrađenom po ovlaštenim osobama, utvrđeno je da je taj projekt izrađen u cijelosti u skladu sa odredbama navedene prostorno planske dokumentacije:

- PPŽ šibensko-kninske - V. ID (ciljane) "Službeni vjesnik Šibensko-kninske županije" broj 11/02., 10/05.-uskl., 3/06., 5/08., 6/12., 9/12.-pročišć. tekst, 4/13., 8/13.-ispr. i 2/14.
- PPUG Šibenik - III. ID "Službeni vjesnik Šibensko-kninske županije", broj 3/03., 9/03.-ispravak i 11/07., "Službeni glasnik Grada Šibenika", broj 5/12. i 9/13.

Idejni projekt su izradile ovlaštene osobe, propisano je označen, te je izrađen na način da je omogućena promjena njegova sadržaja odnosno zamjena njegovih dijelova.

Strankama u postupku omogućeno je javnim pozivom da izvrše uvid u spis dana 06.svibnja 2015.godine. Poziv je objavljen sukladno odredbi članka 142. stavak 1. i 2. Zakona o prostornom uređenju. Javnom pozivu se nitko nije odazvao o čemu je sačinjen zapisnik.

Slijedom iznesenog postupalo se prema odredbi članka 146. Zakona o prostornom uređenju, te je odlučeno kao u izreci.


Upravna pristojba za izdavanje ove lokacijske dozvole plaćena je u iznosu od 25.000,00 kuna na račun broj HR4223600001844400003 prema tarifnom broju 62. Zakona o upravnim pristojbama („Narodne novine“ broj 8/96., 77/96., 95/97., 131/97., 68/98., 66/99., 145/99., 30/00., 116/00., 163/03., 17/04., 110/04., 141/04., 150/05., 153/05., 129/06., 117/07., 25/08., 60/08., 20/10., 69/10., 126/11., 112/12., 19/13., 80/13., 40/14., 69/14., 87/14. i 94/14.).

Upravna pristojba prema Tarifnom broju 1. i 2. Zakona o upravnim pristojbama plaćena je u iznosu 70,00 kuna državnim biljezima emisije Republike Hrvatske, koji su zalijepljeni na podnesku i poništeni pečatom ovoga tijela.

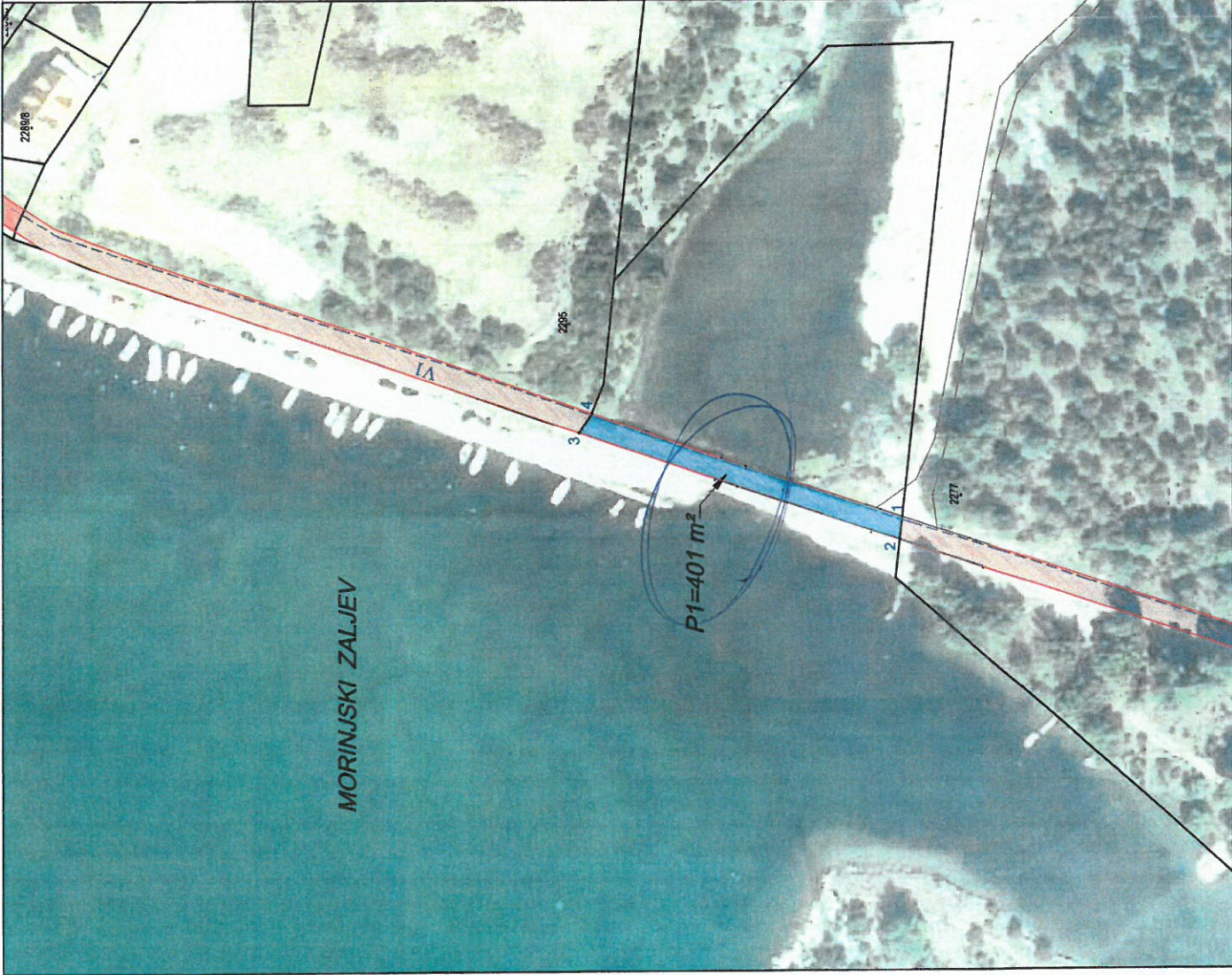
UPUTA O PRAVNOM LIJEKU :

Protiv ovog rješenja može se izjaviti žalba Ministarstvu graditeljstva i prostornoga uređenja, u roku od 15 dana od dana primitka. Žalba se predaje putem tijela koje je izdalo ovaj akt neposredno u pisanom obliku, usmeno na zapisnik ili se šalje poštom.

Stručni suradnik

Joško Žganjer, bacc.ing.aedif.
**DOSTAVITI:**

1. VODOVOD I ODVODNJA D.O.O.
ŠIBENIK, KRALJA ZVONIMIRA 50
2. Oglasna ploča Grada Šibenika - ovdje
3. Spis predmeta – ovdje



Katastarska općina: JADRTOVAC
 MBR k.o. 329975

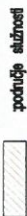
FEKALNA KANALIZACIJA NASELJA JADRTOVAC

KOPIJA KATASTARSKOG PLANA NA DOF-u
 SUSSTAV ODVODNJE I SUSSTAV VODOOPSKRBE
 NASELJA JADRTOVAC

M 1:1000



--- : granica zahvata po lokaciji dozvol
 (odgovorni zahtev vodovoda i odvodnje)



područje služnosti



područje služnosti -MORSKI POJAS

GEODETSKI ELABORAT SLUŽNOSTI



**GEODETSKA
 MJERENA d.o.o.**
 A. Starčevića 1, Brijuni 22000
 T: 051 222 200-437 Fax: 051 222 200-514 e-mail: info@geodetska-mjerna.hr

LOKACIJA:	JADRTOVAC
NARUČITELJ:	VODOVOD I ODVODNJA doo Šibenik, Kralja Zvonimira
INVESTITOR:	VODOVOD I ODVODNJA doo Šibenik, Kralja Zvonimira
SADRŽAJ:	GEODETSKA SITUACIJA
MJERILO:	1:1000
IZRAĐIO:	I. HORBAR ing.geod.
OVLAŠTENI INŽENJER:	I. HORBAR ing.geod. br. upisa: 176
DATUM:	kolovoz 2017/god

GEODETSKA MJERENA d.o.o.
 A. Starčevića 1
 22000 ŠIBENIK

Napomena: sve grafičke podloge preuzete iz elaborata služnosti koji su izrađeni od strane TOPPING d.o.o., Kraljev